

## PODSTAWOWE CELE INWESTYCJI:

- budowa południowego wylotu z Warszawy w kierunku Grójca jako drogi ekspresowej S-7 w celu usprawnienia ruchu z północy na południe Polski
- usprawnienie funkcjonowania ruchu dla miasta Warszawy i okolic, kumulujące bardzo duże natężenia ruchu
- poprawa stanu bezpieczeństwa ruchu na jednej z najważniejszych dróg w kraju oraz włączenie jej do sieci ekspresowych dróg krajowych o znaczeniu międzynarodowym
- poprawa komfortu jazdy
- znaczne skrócenie czasu podróży
- umożliwienie aktywizacji gospodarczej terenów zlokalizowanych w sąsiedztwie drogi ekspresowej S-7

## ZAKRES OPRACOWANIA:

- początek – połączenie z drogą ekspresową S-2 (Południowa Obwodnica Warszawy)
- koniec – włączenie do istniejącej drogi ekspresowej S-7 na początku obwodnicy Grójca
- długość – 29,39 km.

## PARAMETRY TECHNICZNE:

- klasa techniczna drogi - S
- prędkość projektowa - 100 km/h
- prędkość miarodajna - 110 km/h
- nośność - 115 kN/oś
- całkowicie ograniczona dostępność (dostępność tylko na węzłach)
- przekrój poprzeczny - 2x2/3 pasy
- szerokość pasa ruchu - 3,50 m
- szerokość pasa awaryjnego - 2,50 m
- szerokość pasa dzielącego - min. 5m

## Spotkania informacyjne dla mieszkańców:

- |                                  |   |
|----------------------------------|---|
| I. 10.02.2014 r. (godz. 18:00)   | - dla mieszkańców Gminy Grójec, budynek Ochotniczej Straży Pożarnej, Kośmin 35B   |
| II. 11.02.2014 r. (godz. 17:30)  | - dla mieszkańców Gminy Raszyn, budynek Szkoły Podstawowej w Ładach, ul. Długa 49   |
| III. 12.02.2014 r. (godz. 18:00) | - dla mieszkańców Dzielnicy Ursynów, budynek Urzędu Dzielnicy Ursynów, al. KEN 61   |
| IV. 13.02.2014 r. (godz. 18:00)  | - dla mieszkańców Gminy Tarczyn, budynek Zespołu Szkół w Tarczynie, ul. Szarych Szeregów 8  |
| V. 14.02.2014 r. (godz. 18:00)   | - dla mieszkańców Gminy Piaseczno, budynek Szkoły Podstawowej nr 5 w Piasecznie, ul. Szkolna 14   |
| VI. 17.02.2014 r. (godz. 17:00)  | - dla mieszkańców Gminy Lesznowola, budynek Hali Sportowej Zespołu Szkół Publicznych im. Noblistów Polskich w Lesznowoli, ul. Szkolna 8 |



## Inwestor:



Generalna Dyrekcja Dróg Krajowych i Autostrad  
Oddział w Warszawie  
ul. Mińska 25, 03-808 Warszawa  
Tel.: 22 209 25 00, Faks: 22 698 60 45  
E-mail: sekretariat.warszawa@gddkia.gov.pl

## Jednostka projektowa:

# JACOBS

Jacobs Polska Sp. z o.o.  
Al. Niepodległości 58,  
02-626 Warszawa  
Tel.: (22) 564 06 00, Faks: (22) 564 06 01  
E-mail: warsaw@jacobs.com

## Przebieg trasy:



**Miasto**  
Warszawa



**Gmina**  
Raszyn



**Gmina**  
Lesznowola



**Gmina**  
Piaseczno



**Gmina**  
Tarczyn



**Gmina**  
Grójec

# KONCEPCJA PROGRAMOWA BUDOWY DROGI EKSPRESOWEJ S-7

## NA ODCINKU OD WĘZŁA LOTNISKO NA POŁUDNIOWEJ OBWODNICY WARSZAWY DO OBWODNICY GRÓJCA










szczegółowy materiał informacyjny oraz szczegółowe informacje dot. planowanych spotkań informacyjnych są dostępne na stronach internetowych Inwestora oraz poszczególnych jednostek administracyjnych pod adresami:

- [www.gddkia.gov.pl/gddkia-warszawa](http://www.gddkia.gov.pl/gddkia-warszawa)
- [www.ursynow.waw.pl](http://www.ursynow.waw.pl)
- [www.raszyn.pl](http://www.raszyn.pl)
- [www.lesznowola.pl](http://www.lesznowola.pl)

[piaseczno.eu](http://piaseczno.eu)  
[www.tarczyn.pl](http://www.tarczyn.pl)  
[www.grojecmiasto.pl](http://www.grojecmiasto.pl)

Wszelkie uwagi, wnioski i zastrzeżenia dot. przedsięwzięcia, można przesyłać, w formie pisemnej, w terminie do dnia 24.02.2014 r., pocztą na adres: Generalna Dyrekcja Dróg Krajowych i Autostrad Oddział w Warszawie, ul. Mińska 25, 03-808 Warszawa

# PLAN ORIENTACYJNY

LEGENDA:	
	projektowana jezdnia drogi ekspresowej S7
	istniejące drogi krajowe
	istniejące drogi wojewódzkie
	istniejące drogi powiatowe
	istniejące linie kolejowe
	granice powiatów
	granice gmin
	symbol proj. miejsca obsługi podróżnych
	symbol proj. węzła drogowego

## PRZEBIEG TRASY W GRANICACH GMIN:

■ MIASTO WARSZAWA	- 2,24 KM
■ GMINA RASZYN	- 0,17 KM
■ GMINA LESZNOWOLA	- 7,37 KM
■ GMINA PIASECZNO	- 7,20 KM
■ GMINA TARCZYN	- 9,73 KM
■ GMINA GRÓJEC	- 2,68 KM

**DŁUGOŚĆ CAŁEGO ODCINKA – 29,39 km.**

